


# Livres et publications diverses disponibles en prêt


## Livres




**Ammonites des terres noires des grands causses** tome 1 & 2. Edité par le Club Millavois de Géologie. 1982, 150 p. et 1984, 159 p.



Dom Compare : **Bien débiter en géologie**. 2016. 64 p.



Ch. Pomerol, Y. Lagabrielle, M. Renard, S. Guillot : **Éléments de géologie**, 14e édition. Dunod. 2011. 969 p.



B. Augère, J.F. Beaux, C. Beck, F. Cariou, J.M. Dupin, J.L. Schneider, M. Tardy, C. van der Rest : **Géologie tout-en-un**. Dunod, BRGM Éditions. 2015. 698 p.




**Guides Géologiques Régionaux Masson :**

- J. Rouire et C. Rousset : **Causses Cévennes Aubrac** . 1973. 189 p.
- Ch. Pomerol et L. Feugueur : **Bassin de Paris**. 1974. 215 p.
- **Pyrénées orientales - Corbières.**



**Inventaire minéralogique de la France :**

- n° 6 : Tarn. 1976. 147 p.
- n° 7 : Aveyron. 1977. 224 p.
- n° 10 : Lot, Tarn-et-Garonne. 1982. 176 p.
- n° 11 : Ariège. 1983. 190 p.
- n° 12 : Ariège. 175 p.
- Cantal. 1971. 111 p.



Yves Lagabrielle, René Maury, Maurice Renard : **Mémo visuel de géologie**. 2013. 252 p.




**Les richesses du sous-sol en Auvergne et Limousin.** Edité par la Ville d'Aurillac. 1986. 282 p.




Ronald Louis Bonewitz : **Roches et minéraux** (Guides nature Larousse). 2012. 352 p.




EAN : 9782035872005  
Parution : 06/02/2013  
Pages : 352



Yann Lukas : **Roches et minéraux de Bretagne.** 1979. 32 p.



Roger Houles : **Les secrets de l'aqueduc de Divona.** 1998. 191 p.




**Synthèse géologique et géophysique des Pyrénées** tomes 1, 2 et 3. Réalisation AGSO - BRGM. 1996.

## Publications CQST




**Catalogue de l'exposition GéoL'OT** (exemplaire unique, ne peut être emprunté; consulter chez le Président.). 48 pages.



**Enquêtes géologiques du CQST N° 1 :**


- Campagnac les Quercy
- Gréalou
- Limogne en Quercy et les phosphatières
- Le bassin houiller de Saint-Perdoux
- Le bassin sédimentaire de Brive la Gaillarde

Exemplaire unique, ne peut être emprunté; consulter chez le Président.




### Enquêtes géologiques du CQST N° 2 :

- Traces de cuirasse ferrallitique à Floressas
- Sur les traces de l'oued : . en Pays Bourrian . dans la région du Montat
- Le Lias moyen à Figeac-Capdenac
- Découverte géologique et géomorphologique du Haut-Rouergue :
  - . le Trou de Bozouls et la bordure du causse Comtal
  - . L'Espalionnais et la bordure nord du causse Comtal
- L'évolution de la vie - conf. de Jacques Rey



### Enquêtes géologiques du CQST N° 3 :

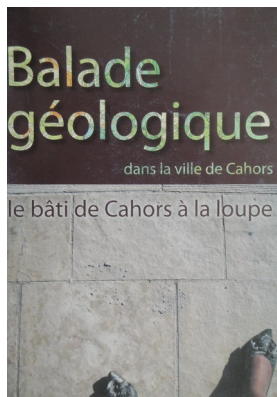
- L'eau et l'hydrogéologie
  - . Le cas particulier du Tréboulou
  - . L'eau contrôlée
  - . Les puits de Laburgade
- De Concots à l'ouvala de Berganty
- L'accident ouest-quercynois dans la région de Marmignac
- Le comblement du "lac de Cieurac"
- Environnement géologique du Puy d'Issolud
- D'Uxellodunum au puy d'Issolud
- "Quand le ciel nous tombe sur la tête"



### Enquêtes géologiques du CQST N° 4 :

- Paysages et problèmes géomorphologiques du causse de Gréalou
- Le Lias dans la région de Figeac
- Le causse de Martel porte les traces d'un ancien bassin
- Les grès de Gourdon
- Le Fumélois de Condat à Monségur
- Les terrasses alluviales du Lot à la Madeleine
- Les Pyrénées centrales, vallées d'Aure et du Rio Cinca


## Brochures




**Balade géologique dans la ville de Cahors.**  
Brochure réalisée et éditée par le CSA et le  
CQST. 2010. 39 p.




Guide découverte : **Espaces Naturels sensibles du Lot : Landes du Frau.** 2007. 9 fiches.




**Les fermes du Ségala.** Brochure réalisée par le  
Département du Lot. 2009. 20 p.



André Felzines : **Géologie et visages du pays figeacois.** 1977. 26 p.



J.G. Astruc et J.C. Soulé : **Hydrogéologie du Quercy**. Brochure BRGM - Quercy Recherche (6 ex.). 1977. 110 p.




**Le patrimoine industriel du Lot - Terres cuites en Bouriane**. Brochure réalisée par le Conseil Général du Lot et le Pays Bourian (8 ex.). 2013. 27p.




Claude Milhas : **Perte de Massar**. Brochure du Groupe Spéléo du Quercy. 44 p.




**Les phosphorites du Quercy** (article Quercy Recherche). 1977. 6p.




Christian Ollivier : **Sites fossilifères des Alpes de Haute-Provence**. 1983. 173 p.



**Système karstique de Crégols - Projet de forage sur la rivière souterraine de la Vayssière, réseau de Beauregard**. Brochure réalisée par Les spéléologues du Causse de Limogne en Quercy. 1994.




M. Dejean : **Les Belemnites, notice de vulgarisation**. Brochure du Cercle géologique du Hainaut. 1991.



J. Soudan, P. Van Belle et M. Dejean : **La géologie par la philatélie**. Brochure du Cercle géologique du Hainaut. 1993.





Ph. Hoogstoel et M;Delvaux : **Spécial Houiller.**  
Brochure du Cercle géologique du Hainaut.  
1989. 50 p.