



Cercle Quercinois des Sciences de la Terre  
<http://geologie-quercy.fr>

Espace Associatif Clément Marot – Place Bessières 46000 CAHORS

*Date du document : le 12 mai 2018*

*Auteur : Robert Montaudié*

## COMPTE-RENDU DE LA SORTIE DANS LA BRAUNHIE

Seize personnes étaient au rendez-vous à 8h 30, à Labastide-Murat, le dimanche 6 mai 2018. Ensuite, nous nous déplacés vers Caniac-du-Causse pour prendre quatre personnes au passage et nous sommes retrouvés à vingt sur le site de l'igüe de Planagrèze vers 9h 00, par un beau soleil, prémice d'une belle journée.



## SITUATION GEOGRAPHIQUE



Carte Michelin au 1/200 000

## GEOLOGIE DU SECTEUR



Carte Géoportail

Jx = Jurassique (- 166 à - 152 Ma)    K = Crétacé (- 145 à - 72 Ma)

Cette sortie avait pour but de faire découvrir les merveilles cachées de la mystérieuse forêt caussenarde de la Braunhie (prononcer « brogne ou braugne »).

Celle-ci, d'une superficie de 5000 ha, fait partie du Parc Naturel Régional des Causses du Quercy et est classée parmi les Espaces Naturels Sensibles du Lot.

Tout au long de notre promenade nous avons eu le plaisir d'admirer la richesse de sa diversité végétale et minérale.

### NOTRE PARCOURS



Carte Géoportail

Nous débutons notre randonnée depuis l'igüe de Planagrèze.



dont nous pouvons approcher de l'orifice en toute sécurité grâce à une protection métallique.



et d'en apprécier la grande profondeur (184 m).



Le vaste territoire de la Braunhie comprend de nombreuses grottes et igues (pour le plus grand plaisir des spéléologues), qui sont la conséquence de l'érosion par l'eau de la roche calcaire, de sa dissolution qui, petit à petit (sur des milliers d'années), à creusé ces cavités en profondeur jusqu'à atteindre une couche imperméable qui a favorisé le départ de rivières souterraines.

En continuant notre promenade, sur de larges et agréables chemins, nous côtoyons la riche flore de ce printemps et entre autre, diverses orchidées.



et bien d'autres fleurs pour lesquelles les connaisseurs n'auront aucun mal à donner un nom.





Asphodèle



Après la flore, nous rencontrons un passage à moutons pratiqué dans un mur de pierres sèches.



puis un lac de Saint-Namphaise destiné à abreuver les animaux. Ce sont des retenues d'eau, creusées par l'homme, dans la roche calcaire compacte, alimentées le plus souvent par la pluie, rarement par une petite source, où se développe la flore aquatique ainsi que crapauds et tritons.




La suite de notre cheminement est très minérale, avec ces amas rocheux qui semblent être sortis de terre,



dont certains sont creusés de curieuses cupules,



et entourés par une végétation rabougrie (chênes, buis, genévriers).






Nous empruntons ensuite un passage canadien qui permet aux piétons et aux véhicules de passer, mais pas aux animaux,



pour nous diriger vers la grotte de Roche-percée.



Nous arrivons devant un grand porche.




Nous pénétrons à l'intérieur.



Comme son nom l'indique, son plafond est percé de nombreux trous laissant passer la lumière,



parmi lesquels on peut assister à une curiosité lumineuse à savoir un rayon de soleil passe par un petit trou et se projette sur la paroi à l'intérieur de la grotte.



Nous quittons la fraîcheur de la cavité et nous dirigeons vers le Cloup profond.



Vers 13h 00 nous arrivons à la maison Lalo



C'est une ancienne construction en pierre avec des dépendances, le tout en ruine. Elle possédait une citerne creusée sous le bâtiment principal. On ignore quel était l'usage de cette maison.



Nous sortons enfin nos casse-croûte du sac et nous répartissons sous les arbres.



Après nous être restaurés, quelques-uns d'entre nous vont visiter la partie accessible de l'igüe Lalo.



Après cette escapade nous nous dirigeons vers le Champs vieux.



L'espace s'ouvre sur la pelouse sèche, végétation typique sur le causse quercynois, à l'herbe courte, dont les moutons sont friands.



Nous nous arrêtons au bord d'un autre lac de Saint-Namphaise.



Puis nous passons devant un alisier qui marque la fin de notre randonnée.



Il est plus de 16h 00 lorsque nous reprenons nos voitures, très enchantés de cette belle journée, consacrée à la visite d'un milieu qui reste encore naturel et accessible à tous.

- Les photos qui illustrent ce compte-rendu sont de Claude Larroque et Robert Montaudié.